

GOVERNMENT PROPERTY  
**NOT FOR SALE**

**3**

# **Araling Panlipunan 3**

Unang Markahan – Module 4  
**Mga Probinsiya sa Akong Rehiyon**

LALAIN L. PADILLA



**SMILE**

SUPPORT MATERIAL FOR INDEPENDENT LEARNING ENGAGEMENT (SMILE)

A Joint Project of the  
SCHOOLS DIVISION OF DIPOLOG CITY  
and the  
DIPOLOG CITY GOVERNMENT

**Araling Panlipunan – Ikatulong Baitang**  
**Support Materials for Independent Learning Engagement**  
**Unang Markahan – Modyul 4: Mga Probinsiya sa akong Rehiyon**

Gilatid sa Bata kang Balaod Akta Republika 8293, Seksyon 176 nga dinhi mahimong sundogon o kopyahon ang bisan unsang ginama sa Gobyerno sa Pilipinas. Hinoon, kon nay pagtugot sa hingtungdang ahensiya o opisina diin gigama ang maong materyales og kini adunay abot o kita. Apil sa mahimong buhaton sa nasangpit nga ahensiya ang pagkolekta ug kabayaranan.

Ang mga tagsulat ( estorya, seleksyon, balak, awit, hulagway, ngalan sa produkto o brand name, tatak, trademark, pasundayag sa telebisyon, pelikula ug uban pa) nga gigamit niini nga modyul, nagpakita og katungod sa pagpanag-iya .

Gipaningkamutan nga masubay ang mga tagsulat para makuha ang ilang pagtugot sa paggamit sa maong mga materyales nga gigamit niining modyul.

**Bumuo sa Pagsusulat ng Modyul**

**Manunulat:** **LALAIN L. PADILLA**

**Editor:**

**Magsusubli:** **Vilma C. Velasco**

**Tisdibuho:**

**Tighan-ay:** **Cris S. Olasiman**

**Tagapamahala:** Virgilio P. Batan Jr. -Schools Division Superintendent  
Jay S. Montealto -Asst. Schools Division Superintendent  
Amelinda D. Montero -Chief Education Supervisor, CID  
Nur N. Hussien -Chief Education Supervisor, SGOD  
Ronillo S. Yarag -Education Program Supervisor, LRMS

**Gipatik sa Pilipinas sa**

**Department of Education – Region IX – Dipolog City Schools Division**

Adres sa Opisina: Purok Farmers, Olingan, Dipolog City

Telefax: (065) 212-6986

E-mail Address: [dipolog.city@deped.gov.ph](mailto:dipolog.city@deped.gov.ph)



## ***Mga Angay Mahibaluan:***

Pinaagi niining modyul, malaumon nga imong:

1. mahulagway ang mga probinsiya sa kaugalingong rehiyon base sa iyang lokasyon, direksiyon, gidak-on ug hitsura;
2. mahulagway ang kaugalingong probinsiya ug ang mga silingang probinsiya sa rehiyon ; at
3. makumpara ang mga probinsiya sa kaugalingong rehiyon sa uban pang probinsiya base sa kinaiyahan niini.



## ***Sulayi Kini***

Tubaga ang mga pangutana:

1. Unsa ang mga probinsya nga naglangkob sa tibuok Rehiyon 9?
  - A. Davao del Norte, Zamboanga del Norte, Zamboanga del Sur,
  - B. Zamboanga del Norte, Zamboanga del Sur, Zamboanga Sibugay
  - C. Misamis Occidental , Misamis Oriental, Zamboanga Peninsula
  - D. Dipolog City, Ozamis City, Dapitan City
2. Unsa probinsiya sa Rehiyon 9 ang pinakadako?
  - A. Zamboanga del Norte
  - B. Zamboanga del Sur
  - C. Zamboanga Sibugay
  - D. Zamboanga City
3. Unsa probinsiya ang pinaka gamay sa Rehiyon 9?
  - A. Zamboanga del Norte
  - B. Zamboanga del Sur
  - C. Zamboanga Sibugay
  - D. Zamboanga City
4. Unsa probinsiya ang may pinaka dako nga yutang gitikad?
  - A. Zamboanga del Sur
  - B. Zamboanga del Norte
  - C. Zamboanga Sibugay
  - D. Zamboanga City
5. Unsa probinsiya ang may pinaka gamay nga yutang gitikad?
  - a. Zamboanga City
  - b. Zamboanga Sibugay
  - c. Zamboanga del Norte
  - d. Zamboanga del Sur



## ***Baliki Kini***

Sa mga niaging pagtulun-an, nahibaluan nimo ang populasyon sa mga probinsiya base sa edad, kasarian, etnisidad ug relihiyon.

Mahulagway mo kaha ang imong probinsiya o rehiyon kung may mangutana sa imo?

Importanteng makahibalo kita sa atong kaugalingong rehiyon ug ang kinaiyahan niini.

**Aralin**

**4**

# **Mga Probinsiya sa Akong Rehiyon**



## ***Hibaloi Kini***

### **Mga Kinaiyahan sa mga Probinsiya sa Rehiyon**



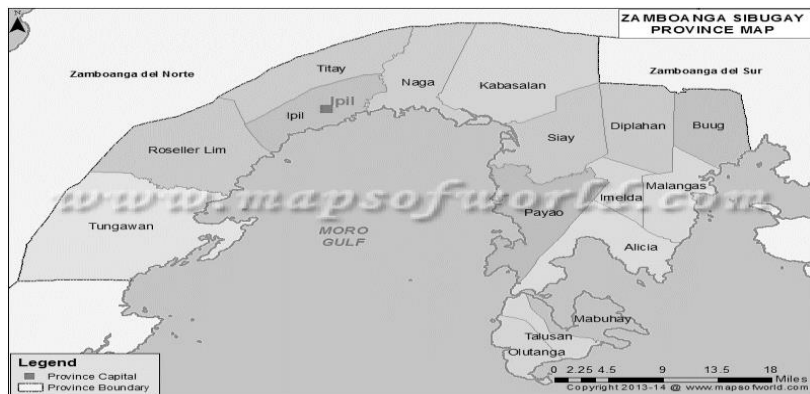
*Region9.dilg.gov.ph /index.php profile*

Ang Rehiyon IX ay ilado sa tawag na Zamboanga Peninsula o Tangway ng Zamboanga. Aduna kini tulo ka probinsiya: Zamboanga del Sur, Zamboanga del Norte ug Zamboanga Sibugay. Ang matag probinsiya kay adunay lungsod, ang Pagadian sa Zamboanga del Sur, Lungsod sa Dipolog ug Lungsod sa Dapitan ang sa Zamboanga del Norte, ug Ipil sa Zamboanga Sibugay. Ang Lungsod sa Zamboanga ay nahitipon sa probinsiya sa Zamboanga del Sur para sa pang-istatistikang katuyuan.



### *Sutaa Kini*

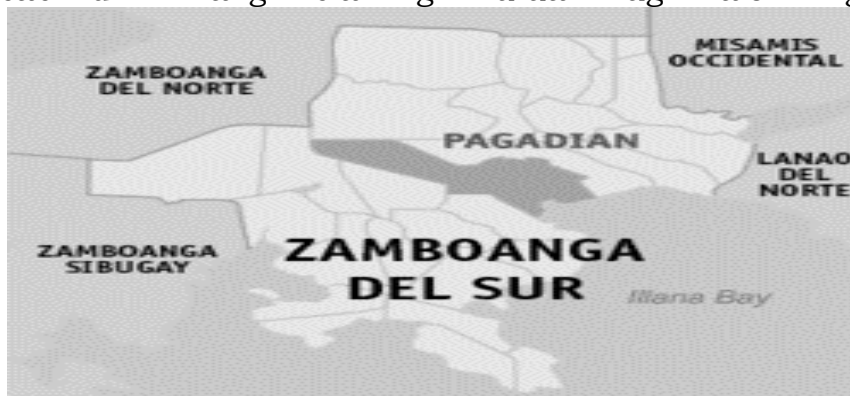
Pina-agi sa mapa, mas mahibaluan pa ang mga kinaiyahan sa mga probinsiya sa Rehiyon IX, gamit ang mapang heograpiko ug topograpo.



[www.bing.images.com](http://www.bing.images.com)

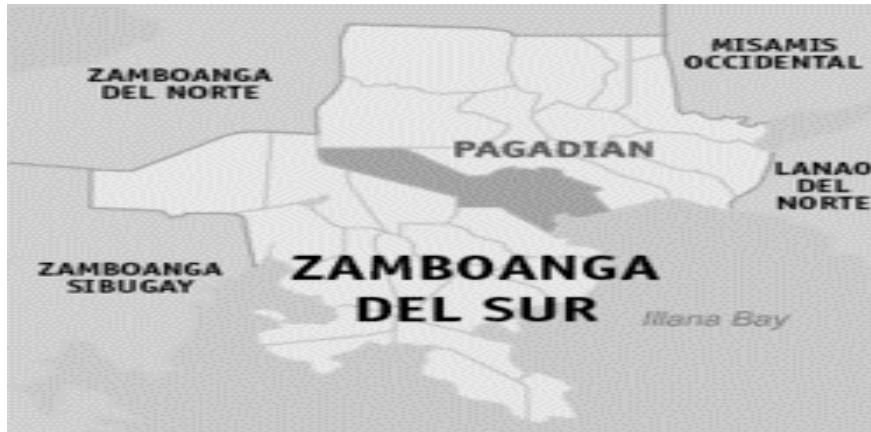
### ZAMBOANGA SIBUGAY

Ang Zamboanga Sibugay ay kanhing sakop sa Zamboanga del Sur. Makita kini sa kasadpang bahin ng Mindanao na may gidak-on na 3 607.75 kilometro kwadrado ug may 44 724 na yutang gitikad. Gikan sa amihanan hangtud sa kasadpang bahin, makita ang Zamboanga del Norte. Ang Zamboanga del sur naman ang anaa sa Sidlakan ug ang Lungsod ng Zamboanga ang anaa sa habagatang-sidlakan. Sentro ng probinsiya ang bayan ng Ipil. Anaa kini 16 ka munisipyo, 389 ka barangay ug 2 ka distrito. Makita usab dinhi ang Isla ng Buluan ug Talon ng Baluran.



## ZAMBOANGA DEL SUR

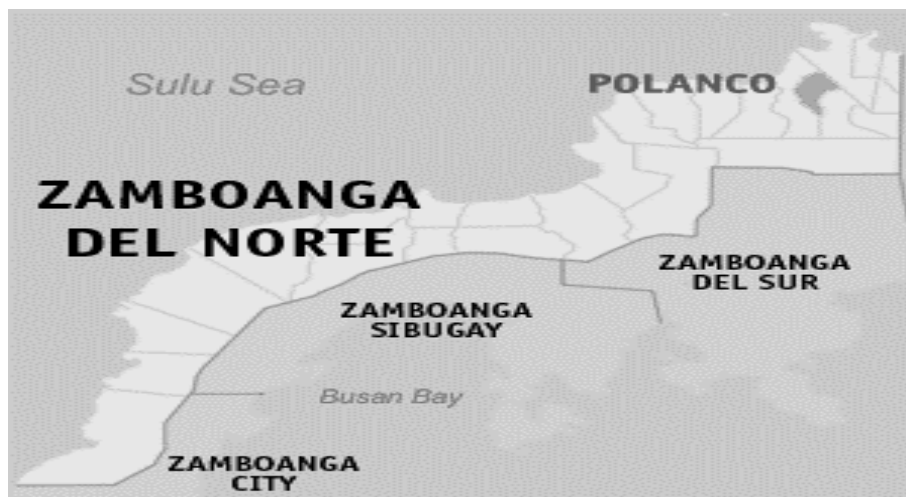
Makita sa sidlakang bahin ng Rehiyon IX ang Zamboanga del Sur. Sa sidlakang bahin ng probinsiya ay ang Lanao del Norte, sa amihang-sidlakan niini ang Zamboanga del Norte ug sa habagatan ay ang Moro Gulf. Ang Lungsod ng Pagadian and sentro ng lalawigan ug sentro ng tibuok rehiyon. May gidakon kining 4 499.46 kilometro kuwadrado ug 103 865 na yutang gitikad. Ang tibuok probinsiya ay may 26 na munisipyo, 681 na mga barangay ug 2 ka distrito. Ang Lawa ng Lakewood at Bundok ng Timolan ay ginadayo ng mga turista sa lugar.



[www.bing.images.com](http://www.bing.images.com)

## ZAMBOANGA DEL NORTE

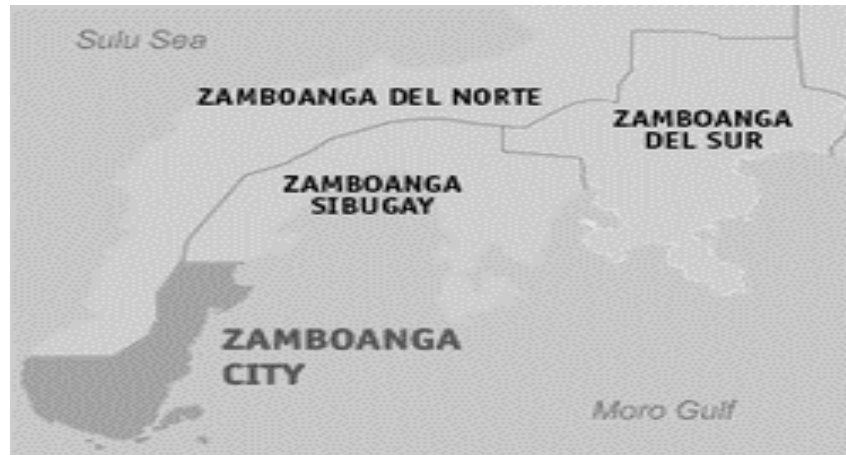
Ang probinsiya sa Zamboanga del Norte ay makita sa amihanang - kasadpang dapit ng Zamboanga del Sur. Aduna kini gidak-on nga 7 301 kilometro kuwadrado ug ang may pinaka dakong yutang gitikad na 104 070 sa tibuok rehiyon. Gilangkuban kini sa 2 ka lungsod, 25 ka munisipyo, 691 ka barangay ug 3 ka distrito. Makita dinhi ang Lungsod sa Dapitan ug ang sentro niini, ang Lungsod sa Dipolog. Gipalibutan kini ug mga dagat, golpo ug mga suba. Anaa usab mga bulubundukin na makita sa Zamboanga del Norte, usa niini ang Bundok ng Dabiak.



[www.bing.images.com](http://www.bing.images.com)

## LUNGSOD SA PAGADIAN

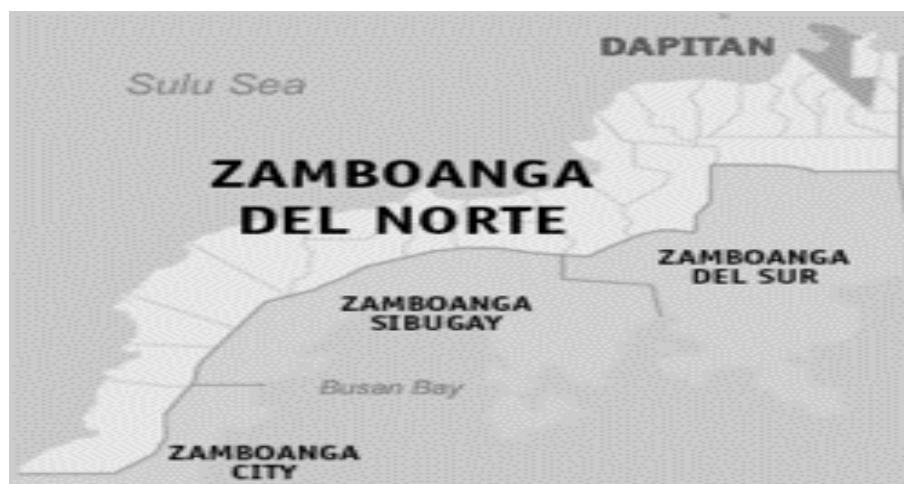
Makita sa probinsiya sa Zamboanga del Sur ang Lungsod sa Pagadian. Kini ang sentro ng probinsiya ug sa tibuok rehiyon. Anaa kini sa amihang-sidlakan ng rehiyon. Kini usab ang nagsilbing sudlanan sa Zamboanga del Sur. Mahimo usab nga sudlanan ang mga Lungsod sa Ozamis, Iligan ug Cotabato. Ang Pagadian ay may kinatibuk-ang 331.6 kilometro kuwadrado ug may 54 kini na barangay.



[www.bing.images.com](http://www.bing.images.com)

## LUNGSOD SA ZAMBOANGA

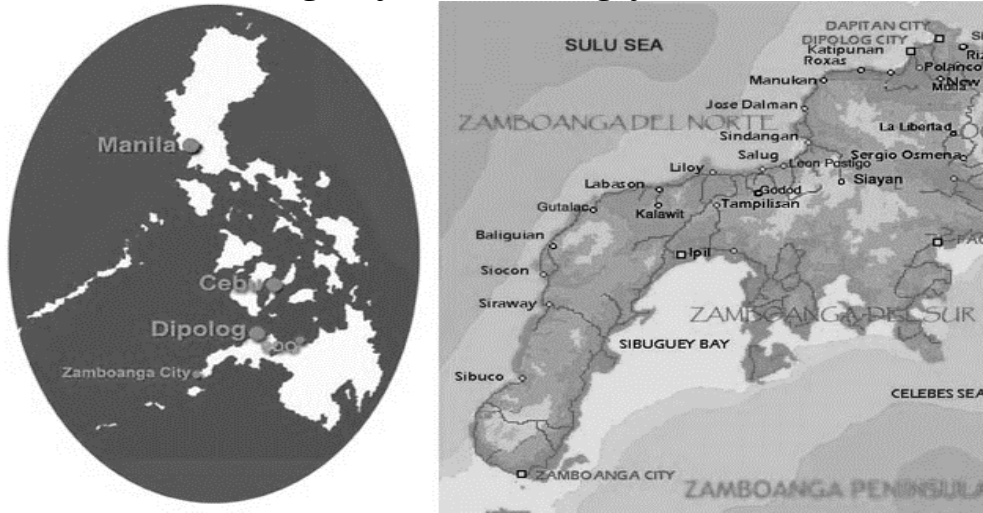
Makita ang Lungsod sa Zamboanga sa habagatang bahin sa Zamboanga Peninsula sa isla ng Mindanao. Napalibutan kini sa Dagat Sulu sa kasadpan, Golpo ng Moro sa sidlakan, Dagat Celebes ug Kipot ng Basilan sa habagatan. May gidak-on kining 1,483.38 kilometro kuwadrado. Kini ang ikatulong pinaka dakong lungsod sa Pilipinas. Kini ay anaa sa 460 nautical miles sa habagatang bahin sa Manila (mga 850 km), 365 nautical miles sa amihanang-sidlakan sa Kota Kinabalu sa Malaysia (mga 700 km), ug 345 nautical miles sa amihanang-sidlakan ng Manado sa Indonesia (mga 650 km). Ang Lungsod sa Zamboanga ay may 98 ka barangay ug 28 ka isla.



[www.bing.images.com](http://www.bing.images.com)

## LUNGSOD SA DAPITAN

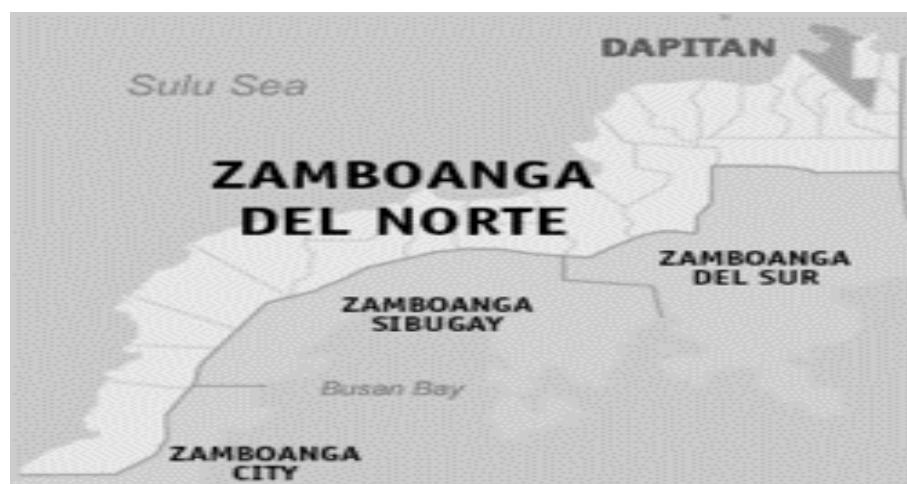
Ang Lungsod sa Dapitan ay makita sa amihanang-sidlakang bahin sa Zamboanga del Norte. Anaa sa sidlakang bahin niini ang munisipyo sa Sibutad ug Rizal, sa habagatan ang munisipyo sa Mutia ug La Libertad ug ang Lungsod sa Dipolog, munisipyo sa Polanco ug dakong bahin sa probinsiya sa Zamboanga del Norte sa kasadpang bahin. Aduna kini gidak-on nga 390.53 kilometro kuwadrado ug may 50 ka barangay.



[www.bing.com .images](http://www.bing.com/images)

## LUNGSOD SA DIPOLOG

Ang Lungsod sa Dipolog ang usa sa duha ka lungsod sa probinsiya sa Zamboanga del Norte. Kini ang sentro sa probinsiya. Anaa sa sidlakan sa Dipolog ang Linabo Peak ug anaa sa amihanan ang Sulu Sea. Aduna kini kinatibuk-ang sukod na 241.13 kilometro kuwadrado. Aduna kini 21 ka mga barangay.



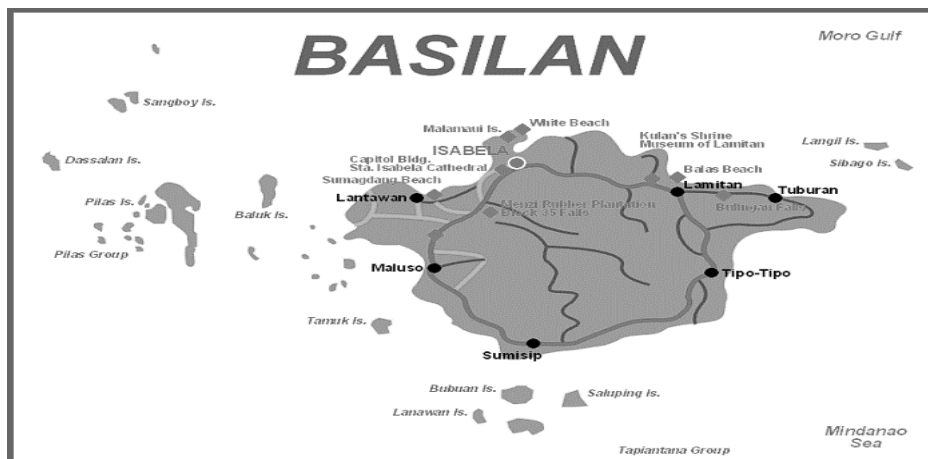
[www.bing.images.com](http://www.bing.images.com)



## LUNGSOD SA ISABELA

Ang Lungsod sa Isabela, usa ka “fourth-class” nga lungsod. Mao kini ang kanhi kabisera o sentro sa probinsiya sa Basilan. Makita ang lungsod sa amihanang baybayon sa Basilan. Sa pikas na bahin sa Kipot ng Basilan o Basilan Strait sa amihanang bahin, ay makita ang Lungsod sa Zamboanga. Ang kinatibuk-ang sukod niini ay 223.73 kilometro kuwadrado (86.38 sq. m). Aduna kini 45 ka barangay.

Tag-init o tropical ang kasagarang klima sa rehiyon. Ang temperatura sa matag tuig ay dili moubos sa 26 digri sentigrado.



### Buluhaton A:

Base sa imong nakat-unan mahitungod sa mga probinsiya ug sa imong Rehiyon, tubaga ang mga pangutana. Isulat ang tubag sa papel. Pangitaa sa “matrix” ang mga tubag.

1. Kini ang ang ikatulong pinaka dako na lungsod sa Pilipinas. Napalibutan kini sa Dagat Sulu sa kasadpan, Golpo ng Moro sa subangan, Dagat ng Celebes at Kipot ng Basilan sa katimugan. Unsang lungsod kini?
2. Makita kini nga probinsiya sa kasadpang dapit sa Mindanao na may gidak-ong 3 607.75 kilometro kwadrado ug 44 724 na yutang gitikad. Sentro niini ang Ipil. Unsang probinsiya kini?
3. Kini nga probinsiya, makita sa sidlakang dapit sa Zamboanga Peninsula o Rehiyon IX, may gidak-on na 4 499.46 kilometro kuwadrado ug 103 865 nga yutang gitikad. Unsang probinsiya kini?
4. Kini nga lungsod ang unang kabisera ng Basilan na Makita sa kasadpang bahin ng Basilan. Usa kini ka “fourth-class” nga lungsod.

5. Kini nga probinsiya ang may pinaka dako nga yuta, dagat ug ang pinaka dako na yutang gitikad sa tibuok Rehiyon 9.

I	S	P	A	N	D	A	U	E	C	E	B	Z	L	D
S	Z	A	M	B	O	N	O	R	T	E	N	A	S	A
A	A	G	T	O	N	I	O	L	U	N	A	M	O	P
B	M	A	T	O	E	K	L	E	E	N	A	B	L	I
E	B	D	E	D	O	Z	A	Y	B	O	M	O	R	T
L	O	I	R	I	E	L	A	A	R	I	D	A	T	A
A	S	A	I	T	R	A	I	Z	A	M	A	G	E	D
U	U	N	U	Z	M	A	N	I	A	M	A	G	E	D
R	R	Z	A	M	B	O	S	I	B	U	G	A	Y	H
T	E	U	M	V	D	I	P	O	L	O	G	A	O	S

### Buluhaton B

Isulat ang insaktong impormasyon na gipangayo sa kada kahon. Tan-awa sa mga mapa ang tubag.

### Kinaiyahan sa mga Probinsiya sa Rehiyon IX- Zamboanga Peninsula

Probinsiya	Lokasyon (Silingang Probinsiya / Lungsod sa Rehiyon)	Direksiyon	Sukod (sq m)
Zamboanga Sibugay			
Zamboanga Del Sur			
Zamboanga Del Norte			

### Buluhaton C

Isulat ang direksiyon kung gusto na moadto sa lugar nga nahisulat. Isulat ang  $\rightarrow$  kung mo lahos o  $\leftarrow$  kung mobalik.

Panaglitan: Padulong sa Dipolog gikan sa Dapitan – Dapitan  $\rightarrow$  Dipolog

1. Padulong sa Zamboanga del Sur gikan sa Zamboanga Sibugay \_\_\_\_\_

2. Padulong sa Zamboanga del Norte gikan sa Zamboanga Sibugay \_\_\_\_\_

3. Padulong sa Zamboanga Sibugay gikan sa Zamboanga del Sur \_\_\_\_\_
4. Padulong sa Zamboanga Sibugay gikan sa Zamboanga del Norte \_\_\_\_\_
5. Padulong sa Zamboanga del Sur gikan sa Zamboanga del Norte \_\_\_\_\_



## ***Kat – oni pa Kini***

### **Buluhaton D: Pagpalawom pa sa Kahibalo**

Ihulagway ang mga pares na probinsiya. Isulat ang ilang pagkapareho ug pagkalain-lain. Buhata kini sa imong papel o notebook.

1. Zamboanga del Sur ug Zamboanga del Norte

---



---



---

2. Zamboanga del Norte ug Zamboanga Sibugay

---



---



---

3. Zamboanga del Sur ug Zamboanga Sibugay

---



---



---

4. Lungsod sa Zamboanga ug Lungsod sa Isabela

---



---



---

5. Lungsod sa Dipolog ug Lungsod sa Pagadian

---



---



---



## ***Timan – I Kini***

1. Ang Rehiyon – IX ay ilado sa tawag na Zamboanga Peninsula o Tangway ng Zamboanga. Aduna kini 3 ka lalawigan o probinsiya: Zamboanga del Sur, Zamboanga del Norte ug Zamboanga Sibugay.
2. Ang matag usa ka lalawigan o probinsiya ay may lungsod ug mga munisipyo. Pananglitan, ang Lungsod sa Pagadian sa Zamboanga del Sur, Lungsod sa Dipolog ug Lungsod sa Dapitan sa Zamboanga Del Norte ug ang munisipyo sa Ipil sa Zamboanga Sibugay. Ang Lungsod sa Zamboanga ay gitipon sa probinsiya sa Zamboanga del Sur para sa pang Istatistikang katuyuan.
3. Ang Zamboanga Sibugay ay kanhing sakop sa Zamboanga del Sur. Makita kini sa kasadpang bahin sa Mindanao. Aduna kini kinatibuk-ang sukod na 3 607.75 kilometro kwadrado ug may 44 724 na yutang gitikad.
4. Makita sa sidlakang bahin sa Rehiyon IX and Zamboanga del Sur. Ang Lungsod sa Pagadian ang sentro ng lalawigan o probinsiya ug sa tibuok Rehiyon IX. May gidak-on kining 4 499.46 kilometro kuwadrado ug 103 865 na yutang gitikad. Ang Lawa ng Lakewood ug ang Bundok ng Timolan ay pipila lamang sa mga gidayo ng mga turist sa lugar.
5. Ang probinsiya sa Zamboanga del Norte ay makita sa amihang-kasadpan sa Zamboanga del Sur ug gipalibutan ug dagat. Anaa kini kinatibuk-ang sukod na 7 301 kilometro kuwadrado ug kini usab ang may pinakadakong yutang gitikad na may 104 070 sukod sa tibuok Rehiyon IX. Anaa kini 2 ka lungsod, 25 ka munisipyo, 691 ka barangay ug 3 ka distrito. Makita dinhi ang Lungsod sa Dapitan ug ang sentro sa probinsiya, ang Lungsod sa Dipolog.
6. Ang Lungsod sa Pagadian ang sentro sa Rehiyon IX ay makita sa probinsiya sa Zamboanga del Sur. Kini ang sentro o kabisera sa probinsiya. Kini usab ang sentrong pang rehiyon sa Tangway ng Zamboanga. Kini ang nagsilbing sudlanan o labyanan sa Zamboanga del Sur. Nagsilbing sudlanan o labyanan usab kini sa mga Lungsod sa Ozamis, Iligan ug Cotabato. Ang Pagadian ay may kinatibuk-ang sukod na 331. 6 kilometro kuwadrado.
7. Ang Lungsod sa Zamboanga ay makita sa habagatang bahin sa Tangway ng Zamboanga sa isla sa Mindanao. Napalibutan kini sa Dagat Sulu sa kasadpan, Golpo ng Moro sa sidlakan, Dagat Celebes at Kipot ng Basilan sa habagatang bahin. Sa iyang kinatibuk-ang sukod na 1 483.38 kilometro kuwadrado, ang Zamboanga ang ikatulong pinaka dako na lungsod sa tibuok Pilipinas.
8. Ang Lungsod sa Dapitan ay makita sa amihanang-sidlakang bahin sa Zamboanga del Norte.



## ***Buhata Kini***

### **Buluhaton E: Ang Akong mga Nahibaloan!**

Isulat ang insaktong tubag sa mga pangutana. Buhata kini sa papel.

1. Unsa ang pinakadako na probinsiya sa Rehiyon IX –Zamboanga Peninsula?
2. Unsa ang pinakagamay na probinsiya sa Rehiyon IX –Zamboanga Peninsula?
3. Sa asang probinsiya makita ang pinakadakong anyong tubig?
4. Ang probinsiyang \_\_\_\_\_ ay makita sa sidlakang bahin sa Rehiyon IX.
5. Ang probinsiya sa \_\_\_\_\_ ay makita sa amihanang-kasadpan sa Zamboanga del Sur?



## ***Tubaga Kini***

Isulat ang insaktong tubag sa mga pangutana. Buhata kini sa papel.

1. Unsa nga probinsiya ang may pinakagamay na sukod sa yutang ginsakupan?  
A. Zamboanga del Norte                      C. Zamboanga Sibugay  
B. Zamboanga del Sur                        D. Zamboanga City
2. Unsa nga probinsiya ang may pinakadakong yutang gitikad?  
A. Zamboanga del Sur                        C. Zamboanga Sibugay  
B. Zamboanga del Norte                      D. Zamboanga City
3. Unsa pud nga probinsiya ang may pinakagamay na yutang gitikad?  
A. Zamboanga City                            C. Zamboanga del Norte  
B. Zamboanga Sibugay                        d. Zamboanga del Sur
4. Unsa-unsang mga probinsiya sa Rehiyon IX?  
A. Davao del Norte, Zamboanga del Norte, Zamboanga del Sur  
B. Zamboanga del Norte, Zamboanga del Sur, Zamboanga Sibugay  
C. Misamis Occidental, Misamis Oriental, Zamboanga Peninsula  
D. Dipolog City, Ozamis City, Dapitan City

5. Unsa ang probinsiyang may pinakadakong sukod nga yutang ginsakupan?
- A. Zamboanga del Norte  
B. Zamboanga del Sur  
C. Zamboanga Sibugay  
D. Zamboanga City



## ***Dugang Buluhaton***

Paghimo ug parapo o istorya kabahin sa imong probinsiya pinaagi sa pagtubag sa mga pangutana.

1. Unsa ang ngalan sa imong probinsiya?
2. Ihulagway kini pinaagi sa iyang lokasyon, direksiyon, gidak-on, klase sa yuta ug mga taong nagpuyo niini.
3. Ikumpara ang imong probinsiya sa mga silingang probinsiya.

<b>Ang Akong Probinsiya</b>
_____
_____
_____
_____



## ***Tubag sa mga Pangutana***

### SULAYI

1. A
2. A
3. C
4. B
5. B

### BULUHATON A

1. Zamboanga City
2. Zamboanga Sibugay
3. Zamboanga Del Sur
4. Lungsod ng Isabela
5. Zamboanga Del Norte

### BULUHATON B

Probinsiya	Lokasyon (Silingang Probinsiya / Lungsod sa Rehiyon	Direksiyon	Sukod (sq m)
Zamboanga Sibugay	Kasadpang bahin sa Mindanao	kasadpan	3 607.75 kilometro kwadrado
Zamboanga del Sur	Sidlakang bahin sa Rehiyon IX	sidlakan	4 499.66 kilometro kwadrado
Zamboanga del Norte	Amihanang- Kasadpan ng Zamboanga del Sur	Amihanang- Kasadpan	7 301 kilometro kwadrado

### BULUHATON C

- 1.----->
- 2.----->
3. ≤-----
- 4.≤-----
- 5.----->

## BULUHATON D

1. Ang Zamboanga del Sur ay makita sa sidlakang bahin sa Rehiyon IX ug ang

Zamboanga del Norte ay makita sa amihanang-kasadpan sa Zamboanga del Sur.

2. Ang probinsiya sa Zamboanga del Norte ay may gidak-on na 7 301 kilometro

kuwadrado ug may pinakadakong yutang gitikad. Ang Zamboanga Sibugay ay

may sukod na 3 607.75 kilometro kuwadrado u gang may pinakagamay nga

yutang gitikad.

3. Ang Zamboanga del Sur ay may 26 na munispyo , 681 na mga barangay ug 2

ka distrito. Ang Zamboanga Sibugay ay may 16 na munisipyo, 389 na barangay

ug 2 ka distrito.

4. Ang Lungsod sa Zamboanga ay makita sa habagatang dapit sa Zamboanga

Peninsula. Ang Isabela ay anaa sa probinsiya sa Basilan ug kini ang kanhi

sentro o kabisera ng probinsiya.

5. Ang lungsod sa Dipolog ang nagsilbing kabisera o sentro sa probinsiya sa Zamboanga del Norte. Ang lungsod sa Pagadian ay makita sa probinsiya sa

Zamboanga del Sur ug ang kabisera o sentro sa maong probinsiya.

## BULUHATON E.

1. Zamboanga del Norte

2. Zamboanga Sibugay

3. Zamboanga del Norte

4. Zamboanga del Sur

5. Zamboanga del Norte

Tayahin:

1. C

2. B

3. B

4. B



5. A

**MGA GIPAKASAYRAN :**

Reviewer A.P. Ang kontribusyon ng kalakalang panlabas,

<https://m.facebook.com> permalink

Maria Luisa Maycong, “ Katangian ng Mga Lalawigan sa Rehiyon”

<https://slideshare.net>( mobile)

Leth Marco, “Mga Kwento ng Lalawigan sa Ating Rehiyon”

<https://slideshare.net> (mobile)

Pamana, Araling Panlipunan 3, “” , pahina 31-53Araling Panlipunan 3  
,Kagamitan ng Mag-aaral Rehiyon IX – Zamboanga Peninsula

<https://brainly.ph/question>

<https://coursehero.com>

, <https://m.facebook.com>

, <https://m.facebook.com> >permalink

, <https://maestraako.blogspot.com>

<https://balita.net.ph> >2016/11/17